

Saint Vallier de Thiey (06)

## Informations de course

### Circuits

Catégorie	Circuit	Niv. Technique	Longueur (m)	dénivelée (m)		Échelle
H20-35	A	Violet	7700	160	17 Postes	1/10000
H18, H40-45	B	Violet	6900	150	17 Postes	1/10000
D20-35, H50-55	C	Violet	6000	140	14 Postes	1/10000
D18, D40-45	Cbis	Violet	4700	110	12 Postes	1/10000
D50-55, H60-65	D	Violet	4600	100	12 Postes	1/7500
D60-65, D70+, H70+	E	Violet	3400	80	9 Postes	1/7500
H16	F	Orange	4300	100	10 Postes	1/10000
D16	G	Orange	4000	100	11 Postes	1/10000
D14, H14	H	Jaune	4100	90	12 Postes	1/10000
D12, H12	I	Bleu	2500	60	10 Postes	1/10000
D10, H10	J	Vert	1900	40	10 Postes	1/5000

### Parking :

Le parking des concurrents se fait **au centre du village de St Vallier de Thiey** car il y a très peu de possibilité aux abords de la carte (beaucoup de domaines privés et les rares places seront prises par les organisateurs).

Oui nous savons ... c'est loin, mais c'est à cette seule condition que nous avons eu l'autorisation d'organiser.

**N'essayez pas de vous garer dans ces zones privées situés en bordure de carte au Nord pour vous rapprocher de 400 ou 500 m.** Cela compromettrait les futures organisations

Le fléchage routier vous conduira au parking P1 (voir plan page suivante) qui est le parking conseillé (attribué par la mairie) celui où il y aura le plus de place. Deux autres parkings sont indiqués, P2 et P3, les parkings habituels du village mais assez fréquentés le dimanche (jour de marché). Le parking P2 (Parc des sports) devrait convenir aux camping cars. Camping car possible la veille sur les parkings indiqués

### Itinéraire Parking – Accueil : distance de 1100 m à 1300 m

Pour rejoindre l'accueil il faut suivre un GR avec le balisage classique rouge/blanc. Nous mettrons un panneau FFCO au départ de ce GR dans le village (poteau n° 47 du conseil départemental). Suivre ce GR sur une petite route puis sentier après le poteau n°46. La carte qui vous est fournie page suivante devrait vous aider (sinon boussole plein Sud)

**Distances :** Accueil – Départ : 900 m Arrivée - Accueil : sur place

**Départ:** entre 10h00 et 12h00 - Appel des coureurs à H-3.

Pour les championnats de Ligue la réservation d'un horaire de départ sur le site <http://cab84.free.fr/ligue> est obligatoire. Elle doit être faite avant le Jeudi 23 avril minuit. A défaut elle sera attribuée par l'arbitre.

Aucune modification d'horaire ne sera faite ni à l'accueil, ni au départ

\* **Les accompagnateurs du Vert Acc devront courir avant d'accompagner**

### Coureurs en retard au départ





Attention, aucune modification d'horaire ne sera faite au départ. Les coureurs se présentant en retard devront emprunter le couloir retardataire et suivre les instructions des organisateurs. Ils partiront sans modification de leur horaire et seront intercalés entre 2 coureurs de leur circuit.

### Zones interdites

une zone interdite importante est dessinée sur la carte. Elle correspond à un enclos pour chèvre avec des filets amovibles. Le contour de ce parc devait être changé 4 jours avant la course. Il a été dessiné suivant les indications du berger. Il pourrait ne pas être tout à fait à l'endroit indiqué mais par sécurité la zone interdite indiquée est plus large que l'enclos réel que vous trouverez sur le terrain.

**Cartographie:** Une légende spécifique à ce terrain a été utilisée

### Légende Particulière

-  Gros monticule de pierres significatif
-  zone de monticule de pierres (indicatif)
-  Terrasse / ancienne charbonniere
-  Mur de soutènement

**Fermeture des circuits : 14h30 Récompenses à 14h00** par catégorie PACA

**Buvette légère :** sucré salé et boissons

**GEC :** poinçonnage SportIdent classique (pas de SI Air +)

# Saint Vallier de Thiey - Chpt Ligue LD 26 avr. 2026

Parking P3  
(la bergerie)  
camping car

Parking P2  
(parking des ferrages)  
camping car.

*Entrée par le Nord sinon largeur  
limitée à 2,2 m par l'accès Sud*

Parking P1  
(conseillé)

Fléchage routier  
FFCO  
GPS 43,6965 6,8526

Début balisage Accueil  
poteau 47 du CD06 :  
suivre balisage GR (rouge et  
blanc) , en passant par  
poteau 46 , jusqu'à l'accueil

Accueil

