

Informations de course

Circuits (licenciés et non licenciés): départs entre 10h00 et 12h00

Circuit	Longueur (m)	dénivelée (m)		Échelle
A-Violet	8100	140	18 Postes	1/10000
B-Violet	7200	130	16 Postes	1/10000
C-Violet	6100	90	13 Postes	1/10000
Cbis-Violet	4800	85	13 Postes	1/10000
D-Violet	4500	70	10 Postes	1/10000
E-Violet	3500	50	9 Postes	1/7500
F-Orange	4300	60	11 Postes	1/10000
G-Jaune	3800	45	11 Postes	1/10000
H-Bleu	2650		13 Postes	1/7500
I-Vert	2200		12 Postes	1/7500
Vert Acc.	2200		12 Postes	1/7500
Jaune Long	5300	80	15 Postes	1/10000

Parking :

Le parking des concurrents se fait **au centre du village de St Vallier de Thiey** car il y a très peu de possibilité aux abords de la carte (beaucoup de domaines privés et les rares places seront prises par les organisateurs).

Oui nous savons ... c'est loin, mais c'est à cette condition que nous avons eu l'autorisation d'organiser. **N'essayez pas de vous garer dans ces zones privées situés en bordure de carte au Nord pour vous rapprocher de 400 ou 500 m.**

L'année dernière des orienteurs l'ont fait et nous avons eu l'après midi. la visite d'un membre de la copropriété assez remonté d'avoir eu des voitures de coureurs chez eux. Si ça devait se reproduire il y aura une plainte en mairie et un risque d'interdiction définitif de manifestations de CO sur cette carte. Merci de respecter impérativement cette consigne de parking au village

Le fléchage routier vous conduira au parking P1 (voir plan page suivante) qui est le parking conseillé (attribué par la mairie) celui où il y aura le plus de place. Deux autres parkings sont indiqués, P2 et P3, les parkings habituels du village mais assez fréquentés le dimanche (jour de marché). Le parking P2 (Parc des sports) devrait convenir aux camping cars.

Itinéraire Parking – Accueil : distance de 1100 m à 1300 m

Pour rejoindre l'accueil il faut suivre un GR avec le balisage classique rouge/blanc. Nous mettrons un panneau FFCO au départ de ce GR dans le village (poteau n° 47 du conseil départemental). Suivre ce GR sur une petite route puis sentier après le poteau n°46. La carte qui vous est fournie page suivante devrait vous aider (sinon boussole plein Sud)

Distances : Accueil – Départ : 700 m Arrivée - Accueil : sur place

Départ: entre 10h00 et 12h00 - Appel des coureurs à H-3.

Passage par l'accueil **uniquement si vous n'avez pas réservé d'horaire** (sur le site <http://cab84.free.fr/ligue> avant vendredi 12 avril minuit). Vous devrez alors choisir un horaire et l'écrire sur le ticket remis à l'accueil





* Pas d'horaire de départ pour le circuit Jaune Long et le Vert Acc.

* **Les accompagnateurs du Vert Acc devront courir avant d'accompagner**

Fermeture des circuits : 14h30

Cartographie: Une légende spécifique à ce terrain a été utilisée – voir ci dessous.

Légende Particulière

	Gros monticule de pierres significatif
	zone de monticule de pierres (indicatif)
	Terrasse / ancienne charbonniere
	Mur de soutènement

Buvette légère : sucré salé et boissons

Récompenses à 14h00 par catégorie PACA

Saint Vallier de Thiey - Chall. PACA 14 avr. 2024

Parking P3
(la bergerie)
camping car

Parking P2
(Parc des sports)
camping car

Parking P1
(conseillé)

Fléchage routier
FFCO
GPS 43,6965 6,8526

Début balisage Accueil
poteau 47 du CD06 :
suivre balisage GR (rouge et
blanc) , en passant par
poteau 46 , jusqu'à l'accueil

Accueil

